

Legende

Ist- / Ausgangszustand

Relief
Terrain ist
(Gelände mit Auffüllung)

Raumplanung - Grenzen und Zonen

Deponie-
zone

Deponiezone

Raumplanung - Grenzen und Zonen

Parzellengrenze mit Nr.
Aargau Zürich
Kantonsgrenze

Infrastruktur

Strasse befestigt

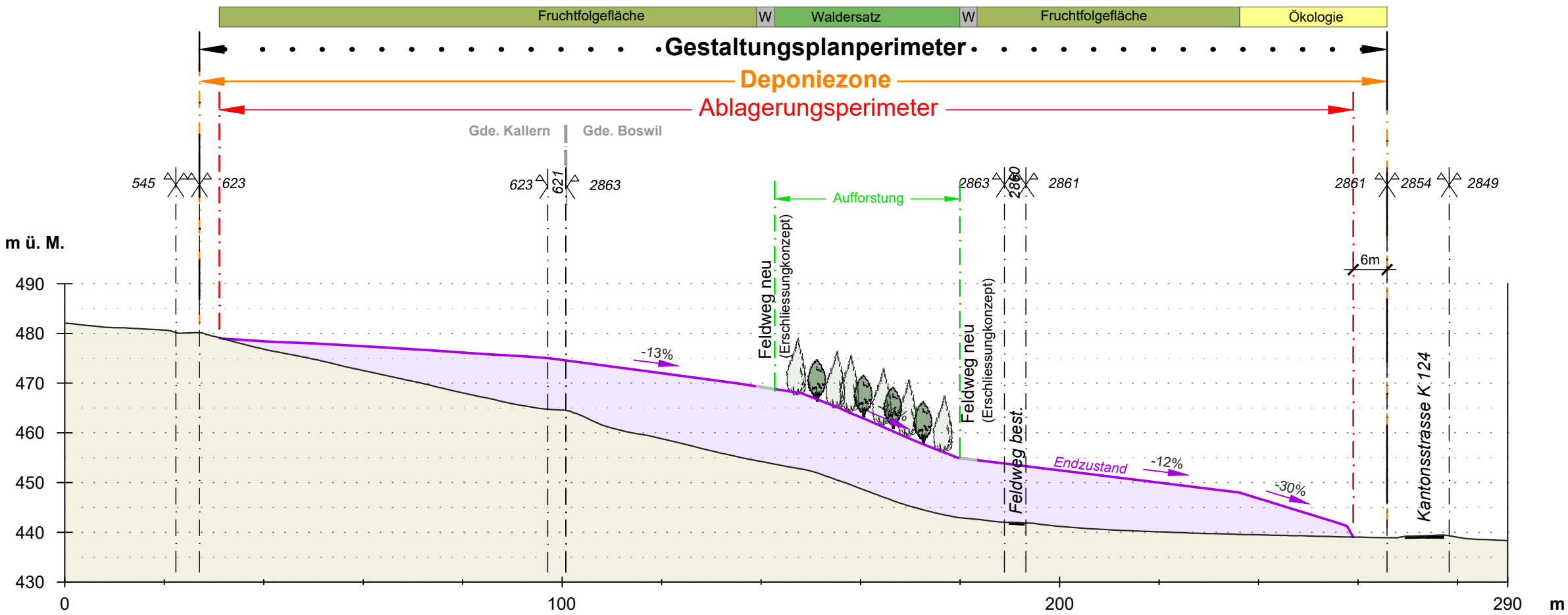
Projekt

Raumplanung, Grenzen, Relief

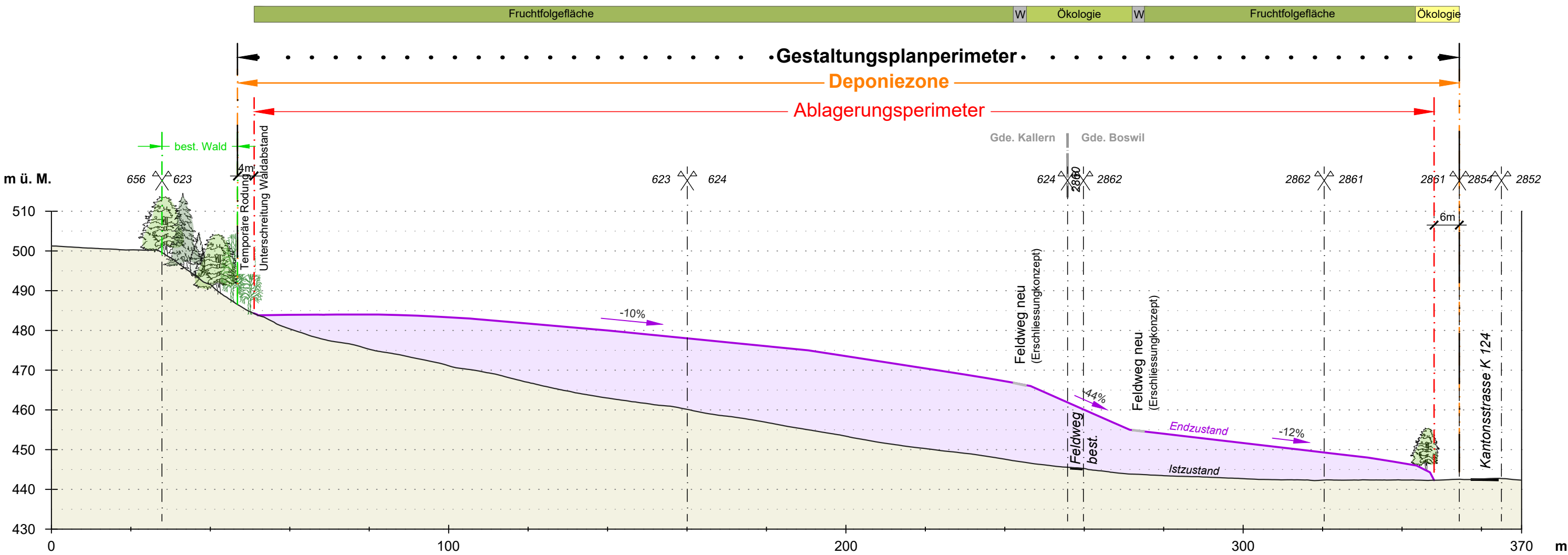
Terrain End
(Gelände mit Auffüllung)

Gestaltungsplanperimeter

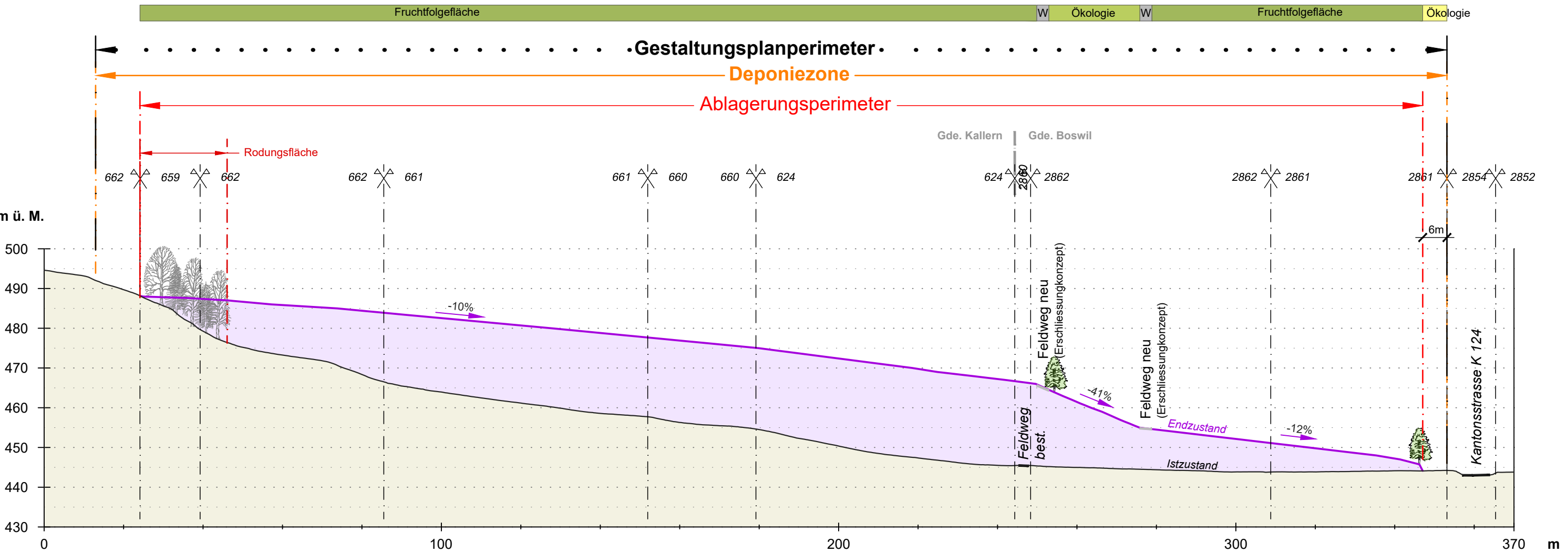
Ablagerungsperimeter



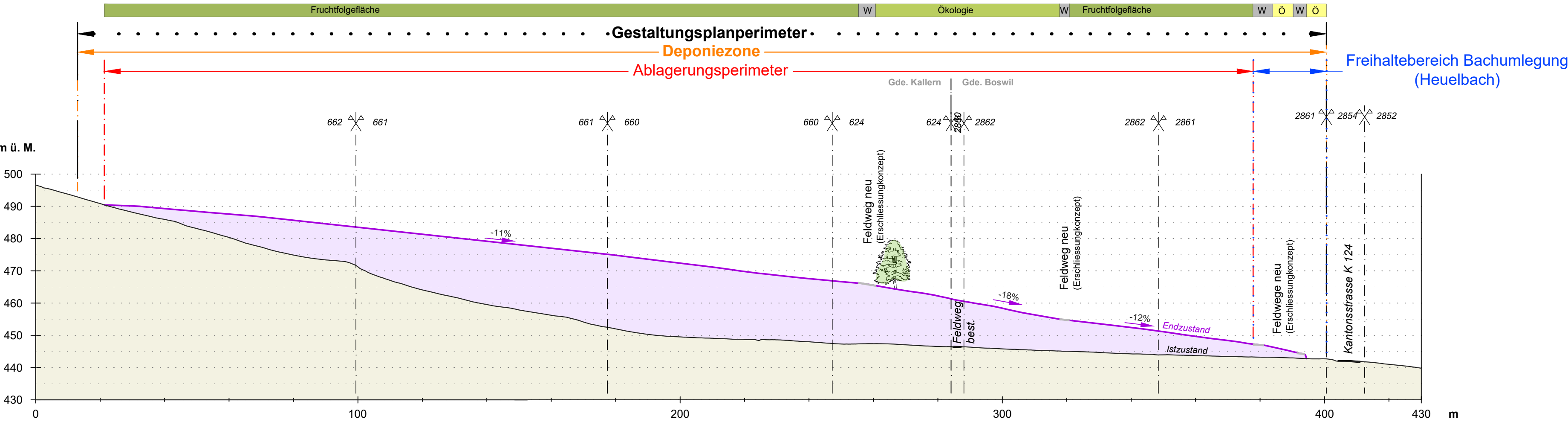
Profil 1



Profil 2



Profil 3



Profil 4

Endzustand und Folgenutzung

Sekundärlandschaft

Profil 1:1'000

Aufbau- und Landschaftsplan									
Deponie Typ A "Höll"									
Gemeinden Boswil und Kallern / Kanton Aargau									
Gestaltungsplan									
Index:	Datum:	SB:	GZ:	GP:	Bemerkung:	Format:	Projektnr.	Plan-ID:	
Erstausgabe	29.09.2023	AL	BO		Gestaltungsplan Vorprüfung	59 / 74	0060	008-3	
A	11.04.2025	AL	RBR		Gestaltungsplan Vorprüfung bereinigt	Plan-Nr.:			
B						G-1.1A			
C									
Auftraggeber:						Planer:			
Deponie Höll AG						 ilu <small>Interdisziplinäre Landschaftsplanung</small>			
						ilu AG Grüdenstrasse 6 CH 5045 Horw Tel. +41 (0)41 349 00 50 Fax: +41 (0)41 349 00 51 horw@ilu.ch, www.ilu.ch			